

バスロケーションサービス 「バスはどこ太郎」 のご紹介



バスはどこ太郎

「バスはどこ太郎」は、パソコン・携帯電話から現在のバスの位置を確認できるサービスです。バス利用者、運行管理者の皆様の「バスはどこだろう??」のイライラを解消します。

手軽にバスロケを導入したい

ご用意していただくものは、バスに搭載する携帯電話と管理用のパソコンだけです。お手軽に、本格的なバスロケーションサービスを導入できます。

ガソリン代を抑えたい

走行記録のログを保存・分析し、走行ルートやダイヤの見直しをすることができます。バス運行の効率が向上し、ガソリン代を大幅に抑えることができます。

バス位置の問い合わせが多い

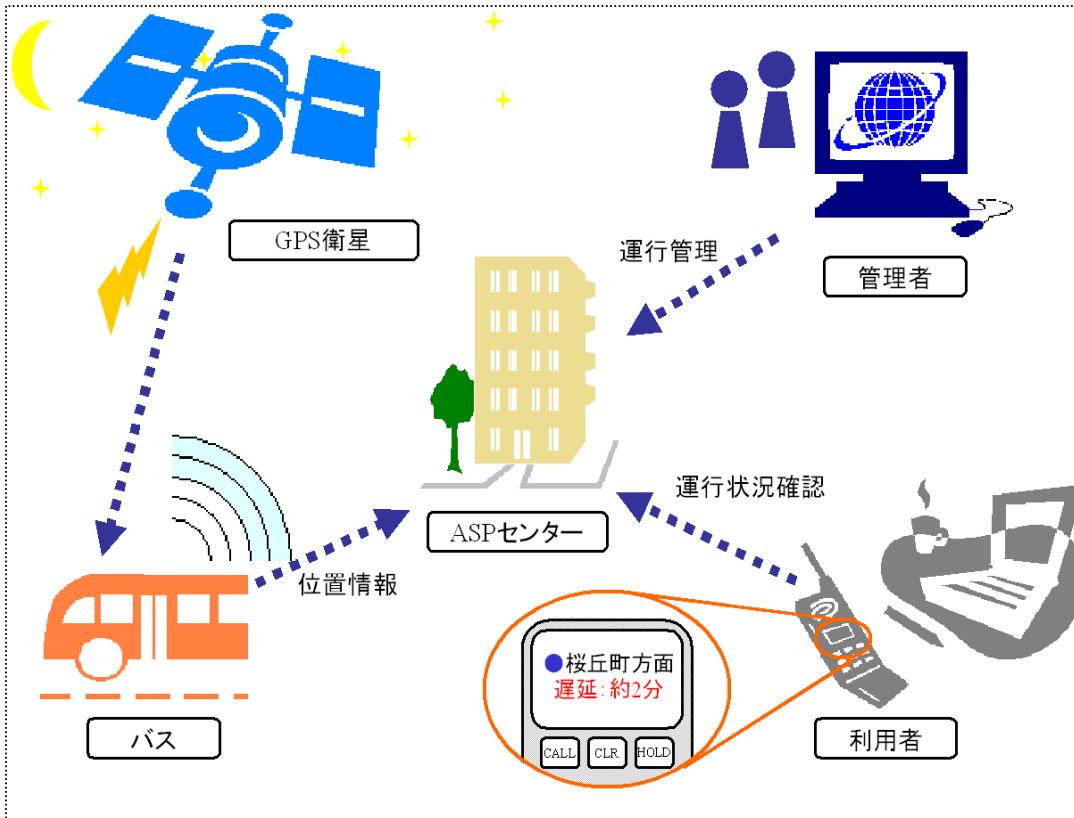
バスの位置や遅れに関する問い合わせが多く、お困りではありませんか？携帯電話で利用者に確認していただくことで、窓口の負担を軽減します。

バス利用者を増やしたい

バスの位置や遅れ情報を確認できるサービスは、利用者大変好評です。ホームページ等での広告、または口コミによる宣伝効果が見込めます。

「バスはどこ太郎」で全て解決！ **携帯電話**だけで始められます！！！！

サービスイメージ



利用者向け画面
(パソコン)



利用者向け画面
(携帯電話)

利用者の携帯電話は3キャリア対応!
(ドコモ, au, SoftBank)

- バスに搭載したGPS携帯電話から、正確な位置情報がASPセンターに送信されます。
- 利用者はパソコンまたは携帯電話から、バスの位置や遅れ情報を確認できます。
- 管理者はバスの運行情報を、インターネットに接続されたパソコンで確認できます。

利用者向けPC画面(1/2)

ここがポイント!

インターネットに接続したパソコンで、乗車したいバスの運行状況を見ることができます。
運行状況は、地図と文字情報の両方で提供され、直感的で、分かり易くなっています。

1つの画面上で、バスの位置と運行状況を確認

ロゴ、お知らせやホームページへのリンクは、お客様ごとに自由にカスタマイズ可能

バスの運行状況は、アイコンと文字で表示（遅れ情報は1分単位）

● JR高尾駅、西八王子駅北口方面
遅延:約7分



The screenshot shows a web interface for bus information. On the left, there's a sidebar with 'バスロケ' and '時刻表' sections. The main area is divided into '運行' (Operation) and '遅れ' (Delay) sections. The '運行' section shows a list of bus stops with times: 高14:00, 14:00 教習所発, 14:35 高尾駅神戸屋前, 14:40 城山手中央バス停, 14:44 長岡団地交番前, 14:46 桑志高校グラウンド前, 14:51 西八王子北口サシ服店前, 14:56 市役所向バス停, 14:59 清川町ヒヤマ商店前. The '遅れ' section shows '約7分'. Below this is a map of the area around Hachioji City, showing bus routes in red and green, and the current bus location marked with a blue bus icon. A callout points to the map with the text '地図上に路線図とバス停および現在のバスの位置を表示'.

地図上に路線図とバス停および現在のバスの位置を表示

GoogleMapsの地図を利用して一般公開

利用者向けPC画面(2/2)

WEBサイト上で各路線の時刻表を確認、印刷

路線ごとの時刻表一覧

時刻表は正確ではないので参考程度にご利用下さい。
 八王子、拝島、高尾駅コース以外は全便事前予約が必要です。
 ご不明な点はフロントまでお問合せ下さい。

- 時刻表
- バスロケ
- コース
- 無 JR日野駅・豊田駅・実践女子大方面
 - 無 GMG・川口町 方面
 - 無 宇津木町・JR北八王子駅方面
 - 無 河辺駅・小作駅・福生駅方面
 - 無 東京工科大・みなみ野駅方面
 - 昭島駅、拝島駅、創価大方面
 - 待 増戸駅、秋川駅 方面
 - 無 JR八王子・京王八王子駅方面
 - 待 グリーンタウン高尾 方面
 - 遅 JR高尾駅、西八王子駅北口 方面
遅延:約11分
 - 待 館ヶ丘団地、拓殖大、法政大 方面
 - 待 ホーントウン・元八王子町方面

教習所発	昭島駅ロータリー	拝島駅いしわた眼科	創価大栄光門	創価大牧口記念館歩道橋下	教習所着
08:40	09:00	09:08	----	----	09:32
09:40	09:58	10:06	10:19	10:21	10:32
10:57	----	11:12	11:25	----	11:37
11:57	12:15	12:23	12:36	12:38	12:47
12:57	----	13:12	13:25	13:27	13:37
13:57	----	14:12	14:25	14:27	14:37
14:57	----	15:12	15:25	15:27	15:37
15:57	----	16:12	16:25	----	16:37
16:57	17:15	17:23	17:36	17:38	17:49
17:57	18:15	18:23	18:39	18:41	18:48
19:07	----	19:22	19:35	19:37	19:46
20:07	----	----	----	----	----
21:07	----	----	----	----	----



時刻表を印刷する 全時刻表を印刷する

●オフィシャルページ
 ●入校案内
 ●免責事項

印刷 このページを閉じる

 路線図付きで印刷が可能

利用者向け携帯電話画面

ここがポイント!

いつでも、どこでもバスの最新の運行状況が確認できます。
主要3キャリア(docomo, au, SoftBank)に対応しており、幅広い利用者にご利用いただけます。

携帯電話上での運行状況・時刻表の確認

NTT docomo

au by KDDI

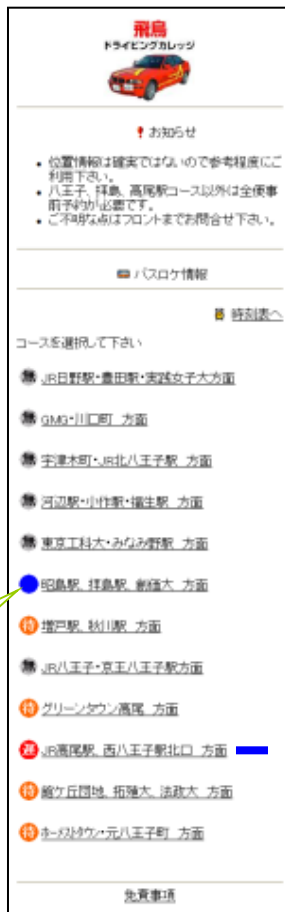
SoftBank

最新の運行状況を確認可能

バスの運行状況は、アイコンで一覧表示

バス停ごと、路線ごとの運行時刻表が閲覧可能

路線ごとのバスの現在位置と遅れ情報を表示



飛鳥
ドライビングカレッジ

お知らせ

- 位置情報は確実ではないので参考程度にご利用下さい。
- 八王子、拝島、高尾駅コース以外は全便事前予約が必要です。
- ご利用の際はフロントまでお問合せ下さい。

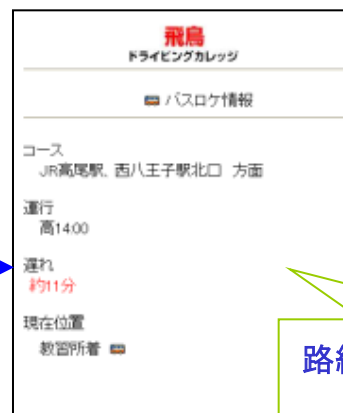
バスロケ情報

時刻表へ

コースを選択して下さい

- JR日野駅・豊田駅・西武女子大方面
- QMS・川口町 方面
- 宇津木町・JR北八王子駅 方面
- 河原駅・小作駅・榎生駅 方面
- 東京工科大・みなの野駅 方面
- 昭島駅・拝島駅・新橋大 方面
- 増戸駅・秋山駅 方面
- JR八王子・京王八王子駅方面
- グリーンタウン高尾 方面
- JR高尾駅・西八王子駅北口 方面
- 籠ヶ丘団地・拓殖大・法政大 方面
- 水の村ウ・元八王子町 方面

免費車場



飛鳥
ドライビングカレッジ

バスロケ情報

コース
JR高尾駅・西八王子駅北口 方面

運行
高14:00

遅れ
約11分

現在位置
教習所着



飛鳥
ドライビングカレッジ

時刻表

バス停
拝島駅・しわた眼科

時刻表

- 08:08分
- 10:06分
- 11:12分
- 12:23分
- 13:12分
- 14:12分
- 15:12分
- 16:12分
- 17:23分
- 18:23分
- 19:22分

管理者用画面(1/2)

ここがポイント!

運行路線やダイヤの作成や変更は、地図上のマウス操作で視覚的に行えるのでとても簡単！インターネットにつながるPC上ですべての管理が行えます。

簡単操作で、位置把握・遅れチェックはアプリケーションにお任せ



地図を使ってバス停の位置を作成。
設定したバス停を連結して運行路線を作成。

作成した運行路線を元に、運行ダイヤを作成。
曜日ごとの運行・運休設定も可能。



管理者用画面(2/2)

簡単・便利で管理者の業務をサポート

簡易バスロケ 運行管理システム

バスルート編集 | 運行状況(地図) | ユーザ固有情報編集 | ログアウト
 バスダイヤ編集 | 運行状況(リスト) | 時刻表リンク | 位置収集履歴

運行状況 **更新** @2009年2月9日 18:11:49

● 8号機【運行中】位置確認

運行名称	八17:57
通過停留所	75,24,0010
通過時刻	2009-02-03 19:09:04.122
遅れ	2分

● 2号機【運行中】位置確認

運行名称	高17:30
通過停留所	60,346,0003
通過時刻	2009-02-03 19:09:04.811
遅れ	1分

● 1号機【運行中】位置確認

運行名称	押17:57
通過停留所	
通過時刻	2009-02-03 17:55:54.636
遅れ	-9999分

バス停名	到着時間	通過時間
数習所	17:57	
八王子東急スクエア前	18:12	
京八駅西口京王不動産前	18:14	
横山町D-ツツ前	18:16	
数習所	18:31	

バス停名	到着時間	通過時間
数習所	17:30	2009-02-03 17:31:59.915
高尾駅神戸屋前	18:05	2009-02-03 18:08:05.936
狹山手中央バス停	18:10	
長野田地交番前	18:14	
高志高校カマフラ前	18:16	
西八駅北口ムラ/商店前	18:21	
市役所前バス停	18:25	
河川町セブン/商店前	18:29	
数習所	18:41	2009-02-03 17:31:59.915

バス停名	到着時間	通過時間
数習所	17:57	
稲轟駅ロータリー	18:15	
稲轟駅いしわた眼科	18:23	
数習大栄光門	18:39	
数習大牧口記念福祉連携下	18:41	
数習所	18:48	

運行中のバスの最新状況や通過時刻を一覧表示

各種ロゴやお知らせ、オフィシャルサイトへのリンクなどすべてオンライン上で管理

簡易バスロケ 運行管理システム

バスルート編集 | 運行状況(地図) | ユーザ固有情報編集 | ログアウト
 バスダイヤ編集 | 運行状況(リスト) | 時刻表リンク

<ユーザ固有情報設定画面>

【PC Webサイト設定】

現在の画像
飛鳥 Driving College
Driving College

変更する画像(0:0:483) [参照]

お知らせ (HTML形式)

Ca>>(1)位置情報は検索では無いので検索機能にご利用下さい。
 Ca10八王子、押倉、高尾駅コース以外は全乗車予約が必要で
 す。Ca10ご不明な点はフロントまでお問い合わせ下さい。Ca10

現在の画像


QRコード

変更する画像(0:0:653) [参照]

現在の画像


数習所ロゴ

変更する画像(0:4:483) [参照]

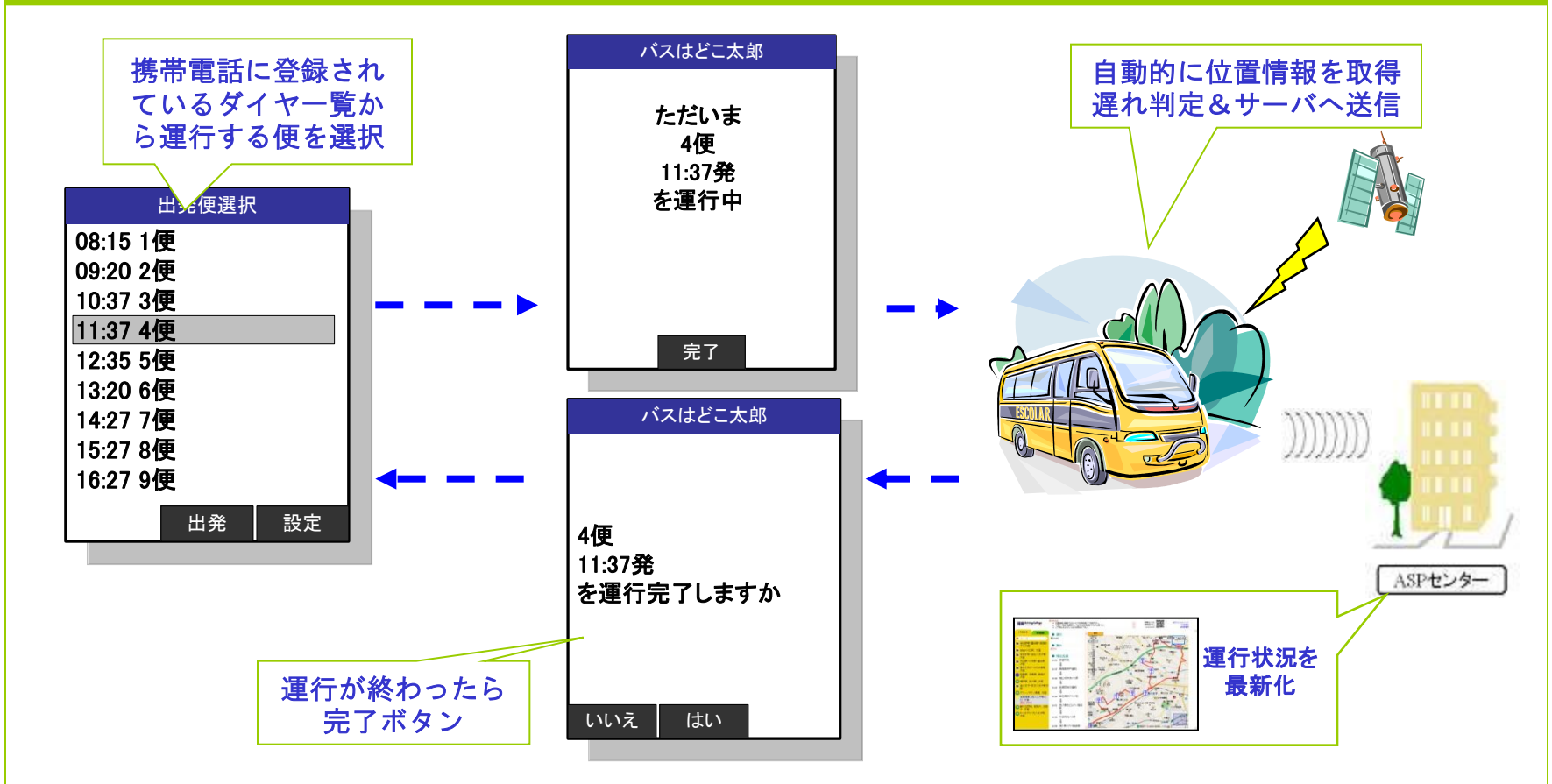
Ca href="mailto://www.siba-dnet.com/ty" target="_top">Contact us blue7 ● オフィシャルページ

バス搭載GPS携帯画面

ここがポイント!

高価な専用車載装置の設置は不要で、安価でかつ手軽に導入できます。
 運行開始時と完了時にボタンを押すだけ。バス停通過ごとに操作する必要はありません。
 携帯電話を使用しますので、緊急時の連絡手段としても御利用いただけます。

簡単操作で、位置把握・遅れチェックはアプリケーションにお任せ



バス搭載携帯電話の対応端末について

端末種別	キャリア	プラットフォーム	機種
フィーチャーフォン (既存携帯電話)	au	BREW3.1	E03CA, W62K, E07K, K002
		BREW4.0	ビジネスケータイ E05SH
		2011.11現在、多くのau携帯電話がBREW4.0です。ご要望に応じて対応機種追加いたします。	
スマートフォン (※開発中)	各キャリア	Android	